






**MAPA SYTUACYJNO-WYSOKOŚCIOWA
DO CELÓW PROJEKTOWYCH**
Skala 1:500

oj. dolnośląskie
Bystrzyca Kłodzka
r. Centrum
BIURO USŁUG GEODEZYJNYCH
mgr inż. Józef Bogusławski
57-500 BYSTRZYCA KL. ul. Sienkiewicza 6B/5
NIP 881-100-28-18 REGON 89036298
Tel. 508 292 940 e-mail: boguslawski@epi.pl

sporządzona na podstawie mapy zasadniczej A.M. 482.223.0433, 0434, 0911,
0912, 0913, 0914 oraz pomiaru aktualizacyjnego kerg. 064.02-059/2009

GEODETA UPRAWNIONY
mgr inż. Józef Bogusławski
57-500 BYSTRZYCA KL. ul. Strzacka 30
NIP 881-100-28-18 REGON 89036298
Tel. 508 292 940 e-mail: boguslawski@epi.pl

**PLAN ZAGOSPODAROWANIA TERENU
ULICA L. ZAMENHOFA SKALA 1 : 500
OBDUBOWA NAWIERZCHNI ODCINEK 1**

-  ISTN. POBOCZE
-  ISTN. NAWIERZCHNIA ASF. - OBDUBOWA
-  ISTN. KRAWIEZNIK BET. - OBDUBOWA
-  ISTN. CHODNIK - OBDUBOWA
-  PROJ. KANALIZACJA SANITARNA

OF PROJEKT Usługi Projektowe 54-317 Wrocław ul. Działowska 12/2 e-mail:forta@interia.pl tel. 071 35 44 670		Skala 1 : 500	Stadium P. B.
Opracowała Inż. U. Głubiak	Investor ZWIK Bystrzyca Kłodzka	Nazwa obiektu Kanalizacja sanitarna w ulicy Zamenhofs oraz przyległych (Osiedle Asnyka) w Bystrzyce Kłodzkiej	
Sprawdził Mgr Inż. S. Seidel	85/74 WZDP	Nazwa rysunku PLAN ZA- GOSPODAROWANIA TERENU UL. L. ZAMENHOFA OBDUBOWA NAWIERZCHNI ODCINEK I	
Nazwisko	Nr upr. Podpis	Data 06. 2011	Nr rys. 1.

STAROSTA KŁODZKI
Powiatowy Ośrodek Dokumentacji Geodezyjnej i Kartograficznej w Kłodzku
Odział w Bystrzyce Kłodzkiej
W obszarze oznaczonym linią I... i potwierdzono w istenie
aktualność treści mapy zasadniczej. Dokumenty powyższe
aktualność mały przyjęte do czasu wstąpienia
i zawiadomienie: p. inż. U. Głubiak, 19.08.2010
Kanalizacja sanitarna może służyć do celów projektowych
Przebudowa odcinku budowlane wymagające pozwolenia na
budowę poniżej wyliczenia i implementacji powyższej
przez jednostki uprawnione do wyliczenia i implementacji
Bystrzyca Kłodzka, dnia 19.08.2010