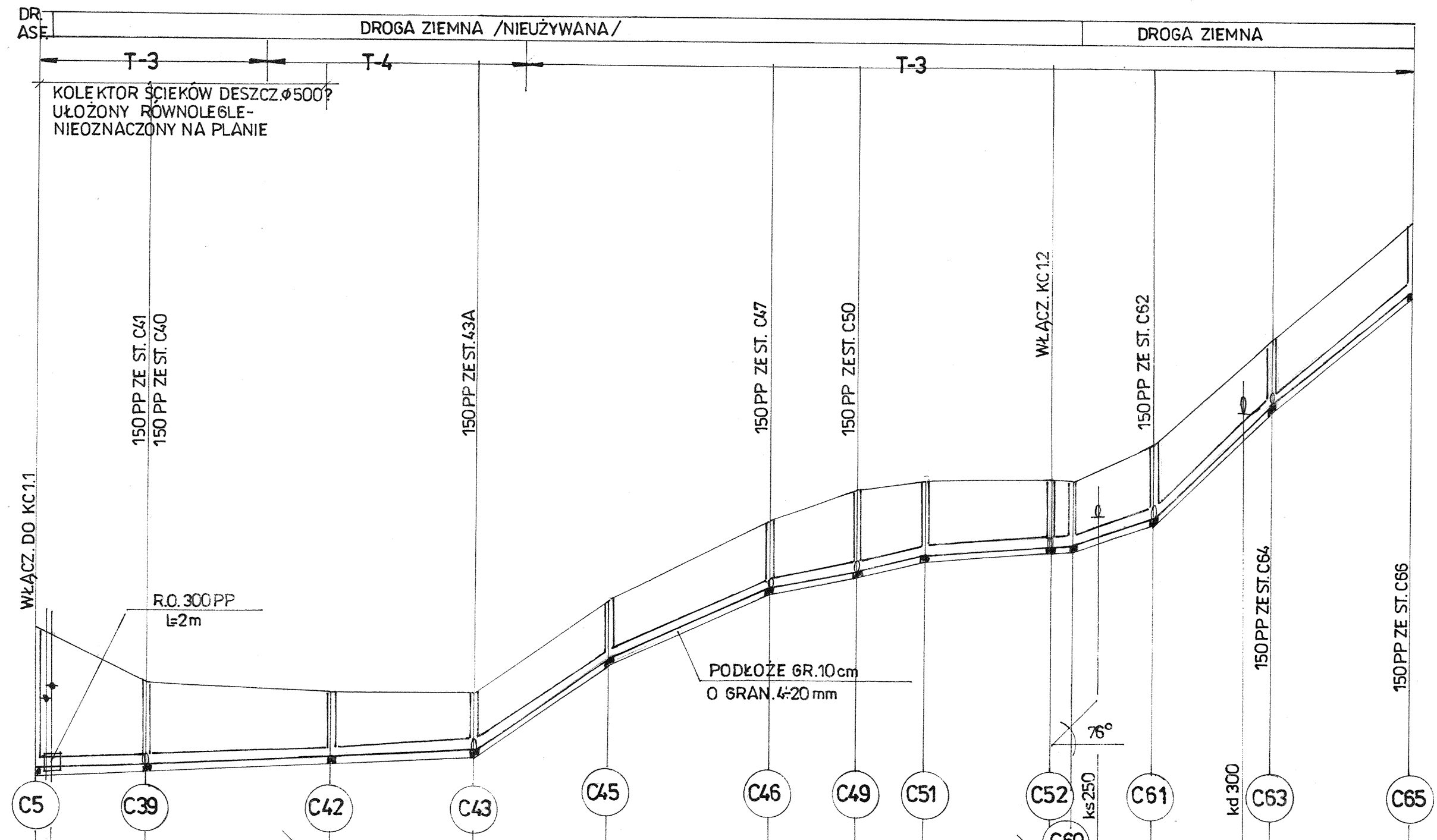


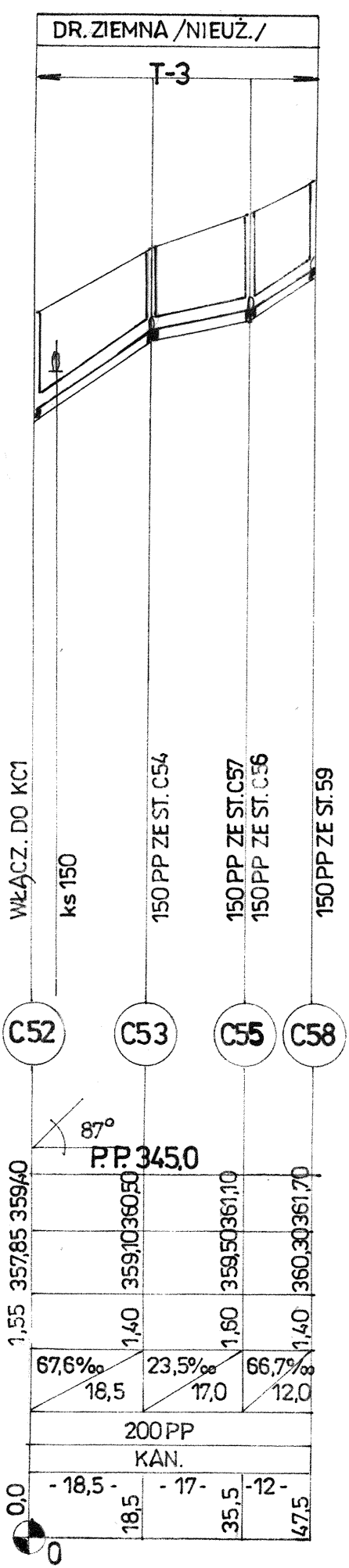
PROFIL KAN. KC1



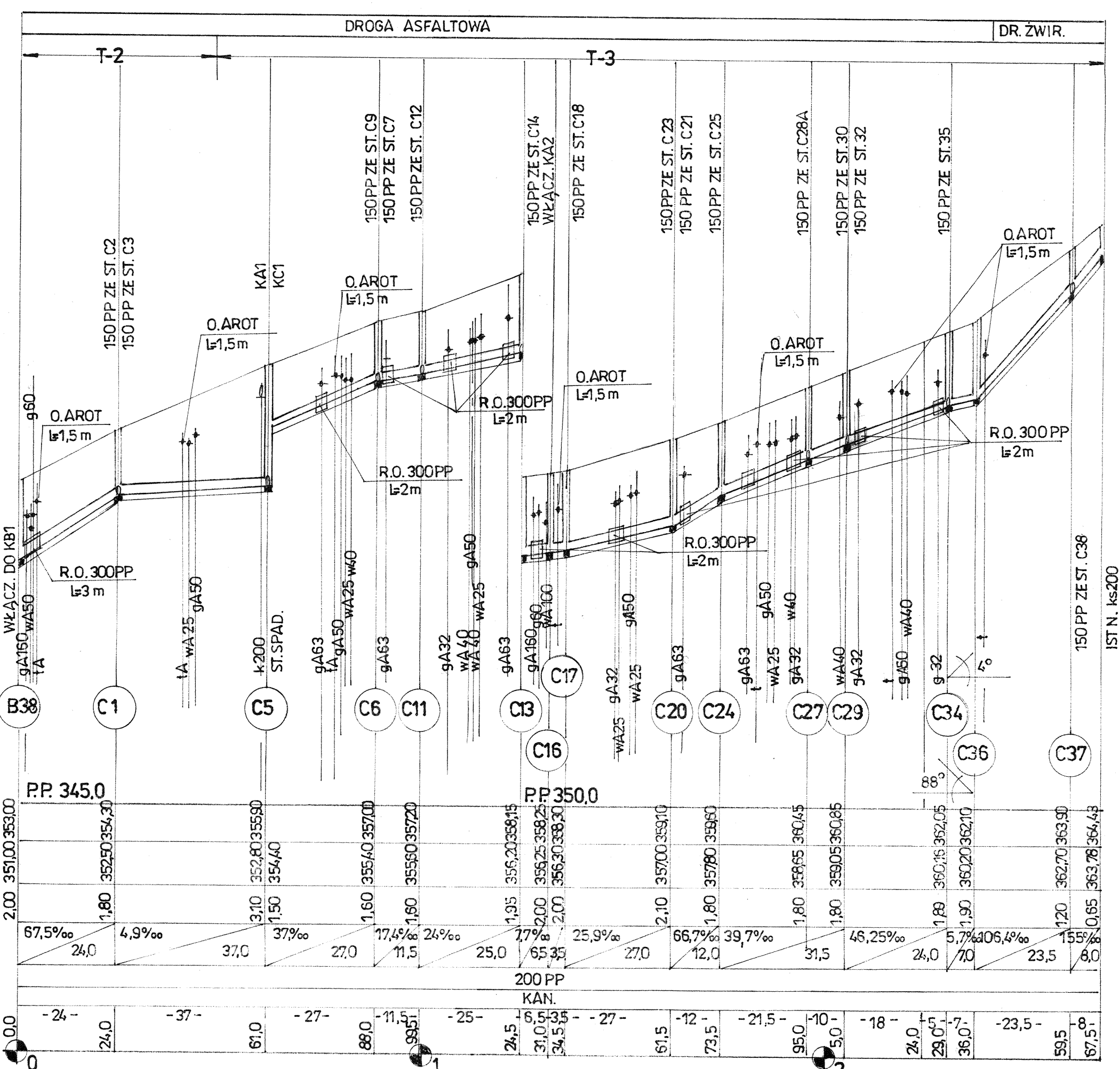
POZ. POR. 350,0m n.p.m.

Rzędna terenu m n.p.m.	352,80	353,90	354,70	354,50	354,80	355,70	356,50	357,20	357,90	358,40	359,00	359,30	359,60	360,20	361,10	362,40	363,50	365,00	
Rzędna dna kanału m n.p.m.																			
Głębokość dna M	3,10	1,77	1,36	1,30	1,30	1,52	1,82	1,70	1,55	1,40	1,60	1,30	1,30	1,50	1,30	1,20	1,50	1,50	
Spadek %	5,3‰	5,1‰	41,0	5,1‰	71,2‰	44,5‰	20,5‰	21,3‰	5,3‰	16,7‰	25,9‰	96,2‰	72,7‰						
Długość m		24,5	41,0	31,5	29,5	35,5	19,5	15,0	28,5	3,0	19,5	26,0	33,0						
Srednica Material																			
Odległości m Hektometry	0,0	24,5	65,5	97,0	126,5	162,0	181,5	196,5	225,0	228,0	247,5	273,5	306,5	330,0	348,0	363,0	378,0	393,0	

KC12



KC 1.1



Projektant	Tadeusz Foremniak	239/94/UW
Asystent	mgr inż. Piotr Mrugański	
Sprawdzający	mgr inż. Anna Przekopowicz	854/94/UW
Nazwa obiektu	Kanalizacja sanitarna w ul. Zamiehoffa oraz przyłącznych /Osiedle Asnyka/ w Bystrzycy Kłodzkiej	Skala 1:100/1000
Nazwa i adres PROFIL KANALÓW KC1, KC1.1, KC1.2	ZWIĘK Bystrzyca Kłodzka Data 02.2011	Investor P.B. Nr rys. T-10

**OF PROJEKT Usługi Projektowe**  
54-326 Wrocław ul. Dzwonowska 12/2  
e-mail: fortaad@interia.pl, tel. 071 35 44 670